

Список координат красной линии в границах кадастрового квартала 22:70:021105, ограниченной улицами Карла Маркса, Максима Горького, Добродомова, переулка Улежникова

X	Y
397140.60	2212691.23
397118.85	2212762.32
396902.12	2212704.15
396926.45	2212624.02
397140.60	2212691.23

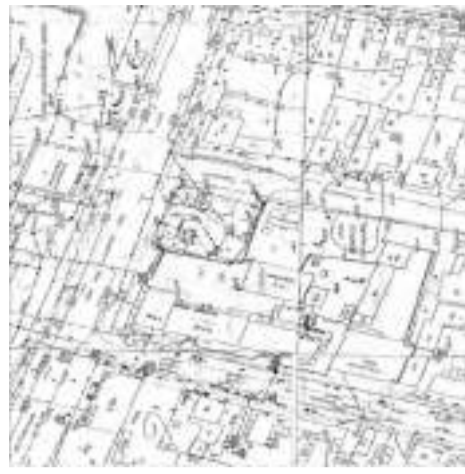
3) Площадь территории отчуждаемой из территории земли муниципального образования составляет 411 кв.м. На чертеже эта территория ограничена точками с координатами:

№ точки	X	Y
1	397127.34	2212718.05
2	397123.64	2212729.90
3	397102.00	2212723.39
4	397098.61	2212724.02
5	397095.70	2212724.80
6	397099.66	2212711.79
7	397079.13	2212705.39
8	397079.79	2212703.25
1	397127.34	2212718.05

4) Границы территории, рассматриваемые проектом межевания территории, расположены в кадастровом квартале 22:70:021105, территория ограничена улицами Карла Маркса, Максима Горького, Добродомова, переулка Улежникова. На чертеже эта территория ограничена точками с координатами:

№ точки	X	Y
9	396924.43	2212615.97
10	397131.79	2212773.79
11	396901.74	2212710.20
12	396895.96	2212708.60
13	396924.43	2212615.97
9	396924.43	2212615.97

В результате подготовки проекта межевания застроенной территории, расположенной в кадастровом квартале 22:70:021105, ограниченной улицами Карла Маркса, Максима Горького, Добродомова, переулка Улежникова, было определено, что возможно перераспределение земельных участков, застроенных объектами недвижимости без изменения границ территории общего пользования.



Администрация города Рубцовска Алтайского края
ПОСТАНОВЛЕНИЕ
15.07.2020 № 1696

Об утверждении проекта межевания территории, расположенной в границах кадастрового квартала 22:70:010303, ограниченной Рабочим трактом, ул. Ростовской, ул. Мечникова, территорией СНТ №2, границей города Рубцовска, ул. Тракторной в городе Рубцовске Алтайского края

Рассмотрев заявление гр. Гоборовой Ларисы Анатольевны, на основании протокола общественных обсуждений от 26.06.2020 и заключения о результатах общественных обсуждений от 07.07.2020, в соответствии со статьей 46 Градостроительного кодекса РФ, ПОСТАНОВЛЯЮ:

1. Утвердить проект межевания территории, расположенной в границах кадастрового квартала 22:70:010303, ограниченной Рабочим трактом, ул. Ростовской, ул. Мечникова, территорией СНТ №2, границей города Рубцовска, ул. Тракторной в городе Рубцовске Алтайского края, выполненный ООО «Агентство кадастровых работ».

2. Опубликовать настоящее постановление в газете «Местное время» и разместить на официальном сайте Администрации города Рубцовска Алтайского края в информационно-телекоммуникационной сети «Интернет».

3. Контроль за исполнением настоящего постановления возложить на комитет Администрации города Рубцовска по архитектуре и градостроительству (Деревянко Н.Т.).

Д.З.ФЕЛЬДМАН, Глава города Рубцовска

№ п/п	Номер земельного участка в кадастровом квартале	Местоположение (адрес)	Разрешенное использование	Площадь, кв. м.	Вид вещного права
1	22:70:010303:1	Российская Федерация, Алтайский край, г. Рубцовск, ул. Павлова, дом 81	Для размещения лесопильного цеха	5259	---
2	22:70:010303:2	Российская Федерация, Алтайский край, г. Рубцовск, ул. Павлова, дом 81	Для административно-бытового корпуса	3585	Собственность публично-правовых образований
3	22:70:010303:4	Российская Федерация, Алтайский край, г. Рубцовск, ул. Павлова, дом 81	Для тентокаркасного сооружения	1629	Собственность публично-правовых образований
4	22:70:010303:5	Российская Федерация, Алтайский край, г. Рубцовск, ул. Мечникова, дом 88	Для обслуживания производственного здания	2000	Собственность публично-правовых образований
5	22:70:010303:7	Российская Федерация, Алтайский край, г. Рубцовск, ул. Павлова, дом 79	Для административно-производственной территории	11215	Собственность публично-правовых образований
6	22:70:010303:8	Российская Федерация, Алтайский край, г. Рубцовск, тракт Рабочий, 20	Для механического цеха	2789	Частная собственность
7	22:70:010303:9	Российская Федерация, Алтайский край, г. Рубцовск, тракт Рабочий, дом 20	Для цеха пенопласта	2908	Собственность публично-правовых образований
8	22:70:010303:14	Российская Федерация, Алтайский край, г. Рубцовск, ул. Павлова, дом 81	Для производственного корпуса (склада № 1)	12743	Собственность публично-правовых образований
9	22:70:010303:16	Российская Федерация, Алтайский край, г. Рубцовск, тракт Рабочий, дом 20	Для колерного цеха	2321	Частная собственность
10	22:70:010303:17	Российская Федерация, Алтайский край, г. Рубцовск, тракт Рабочий, дом 20	Для мастерских по ремонту техники	2368	Собственность публично-правовых образований
11	22:70:010303:18	Российская Федерация, Алтайский край, г. Рубцовск, Рабочий тракт, д. 20В	Железобетонный цех	10159	Собственность публично-правовых образований
12	22:70:010303:19	Российская Федерация, Алтайский край, г. Рубцовск, тракт Рабочий, дом 20	Для нежилого здания конторы	3951	Собственность публично-правовых образований
13	22:70:010303:20	Местоположение установлено относительно ориентира, расположенного в границах участка. Ориентир Административное здание. Почтовый адрес ориентира: Российская Федерация, Алтайский край, г. Рубцовск, ул. Тракторная, дом 15	Для строительства помещенного здания автотойки, складских и административно-бытовых помещений	1460 +/-13	Собственность публично-правовых образований
14	22:70:010303:25	Российская Федерация, Алтайский край, г. Рубцовск, тракт Рабочий, дом 20	Производственная база	700	Частная собственность
15	22:70:010303:26	Российская Федерация, Алтайский край, г. Рубцовск, ул. Тракторная, дом 26а	Для обслуживания объектов недвижимого имущества	144102	Собственность публично-правовых образований
16	22:70:010303:27	Российская Федерация, Алтайский край, г. Рубцовск, тракт Рабочий, 12	Для здания конторы и магазина	3034	Собственность публично-правовых образований
17	22:70:010303:28	Российская Федерация, Алтайский край, г. Рубцовск, тракт Рабочий, дом 20	Бытовая слесарка	1370	---
18	22:70:010303:30	Российская Федерация, Алтайский край, г. Рубцовск, тракт Рабочий, 20	Для механического цеха - бытовых помещений	1264	Частная собственность
19	22:70:010303:31	Российская Федерация, Алтайский край, г. Рубцовск, тракт Рабочий, дом 2	Для обслуживания производственных зданий	5865 +/-29	Собственность публично-правовых образований
20	22:70:010303:34	Российская Федерация, Алтайский край, г. Рубцовск, тракт Рабочий, дом 20	Для здания растворного завода и здания известкового отделения	1155	Собственность публично-правовых образований
21	22:70:010303:36 (входит в единое 22:70:000000:8)	Алтайский край, г. Рубцовск, Участок полосы отвода Западно-Сибирской железной дороги 500.424 км - 511.194 км направления Барнаул-Рубцовск	Железнодорожный транспорт	34806	---
22	22:70:010303:37	Российская Федерация, Алтайский край, г. Рубцовск, в районе ТЭЦ ОАО «Алттрак»	Для электрической подстанции № 20 «Северная»	5277	---
23	22:70:010303:38	Российская Федерация, Алтайский край, г. Рубцовск, в 150 метрах южнее здания склада по ул. Павлова, 81	Для обслуживания предприятия по переработке лесоматериалов	15754	Собственность публично-правовых образований
24	22:70:010303:40	Российская Федерация, Алтайский край, г. Рубцовск, здание, тракт Рабочий, дом 20	Для нежилого здания лесосушки	3975	---
25	22:70:010303:42	Российская Федерация, Алтайский край, г. Рубцовск, ул. Тракторная, дом 23	Для обслуживания административно-производственных зданий и подземного железнодорожного тупика	51161 +/-79	Собственность публично-правовых образований
26	22:70:010303:44	Российская Федерация, Алтайский край, г. Рубцовск, ул. Тракторная, дом 21	Для обслуживания промышленного объекта	701 +/-9	Частная собственность

Проект межевания территории (основная часть) расположенной в кадастровом квартале 22:70:010303, ограниченной Рабочим трактом, ул. Ростовской, ул. Мечникова, территорией СНТ №2, границей города Рубцовска, ул. Тракторной (местоположение)

Заказчик: Гоборова Лариса Анатольевна
ООО «Агентство Кадастровых Работ» г. Рубцовск 2020 г.

ПОЯСНИТЕЛЬНАЯ ЗАПИСКА

Основания для выполнения работы: Подготовка проекта межевания территории, расположенной в кадастровом квартале 22:70:010303, ограниченной Рабочим трактом, ул. Ростовской, ул. Мечникова, территорией СНТ №2, границей города Рубцовска, ул. Тракторной, Алтайского края выполнена в соответствии с постановлением Администрации города Рубцовска от 04.10.2019 г. № 2537 «О Проекте межевания территории расположенной в кадастровом квартале 22:70:010303, ограниченной Рабочим трактом, ул. Ростовской, ул. Мечникова, территорией СНТ №2, границей города Рубцовска, ул. Тракторной».

Цель проекта межевания: Проект межевания территории разрабатывается в целях определения местоположения границ образуемых и изменяемых (уточняемых) земельных участков. В частности, проект межевания направлен на решение следующих задач:

- установление границ сложившихся объектов недвижимости, анализ фактического землепользования в районе проектирования;
- определение размеров и границ земельных участков под существующими объектами недвижимости с максимальным учетом всех потребностей, связанных с нормативными условиями эксплуатации этих объектов;
- формирование новых объектов недвижимости в сложившейся застройке;
- обеспечение всех собственников объектов недвижимого имущества правовыми документами на использование земельных участков, занятых этими объектами, и увеличение за счет этого налогооблагаемой базы местного бюджета;

Описание территории проектирования.

Территория проектирования расположена в кадастровом квартале 22:70:010303, ограниченной Рабочим трактом, ул. Ростовской, ул. Мечникова, территорией СНТ №2, границей города Рубцовска, ул. Тракторной. Указанная территория расположена в северо-западной части города Рубцовска, и застроена предприятиями IV класса, предприятий III класса вредности различного профиля, а так же коммунальными объектами.

В соответствии с Правилами землепользования и застройки муниципального образования «Город Рубцовск», утвержденными решением Рубцовского городского Совета депутатов города Рубцовска от 4 декабря 2007 г. N (в редакции решений Рубцовского городского Совета депутатов Алтайского края от 20.12.2010 №513, от 21.02.2013 №78, от 17.04.2014 №313, от 18.06.2015 №523 от 15.12.2016 №802, от 22.08.2019 № 307) территория межевания расположена в территориальных зонах:

- П 2 – зона предприятий III класса;
- П 5 – зона коммунальных объектов;
- П 5 – зона предприятий IV класса;
- Пр 1 – зеленение санитарно-защитных зон предприятий;
- Ц 2 – зона центра жилого района;
- Ц 6 – зоны центров промышленно-коммунальных районов;
- И 2 – зона энергообеспечения;
- Т 4 – зоны транспортных развязок

К периоду подготовки проекта территория представлена существующей застройкой: в северной части квартала расположены здания и сооружения соответствующие по виду разрешенного использования территориальной зоне СН – 2 – зона режимных территорий и объектов, а также зоне П – 2 – зона предприятий III класса (выделена для обеспечения правовых условий формирования коммунально-производственных предприятий не выше III класса (СЗ3 – до 300 м)).

В западной части квартала расположены здания и сооружения соответствующие по виду разрешенного использования территориальной зоне П – 2 – зона предприятий III класса (выделена для обеспечения правовых условий формирования коммунально-производственных предприятий не выше III класса (СЗ3 – до 300 м)), П – 5 – зона коммунальных объектов (выделена для обеспечения правовых условий формирования коммунальных предприятий и складских баз V класса (СЗ3 – 50 м), с низкими уровнями шума и загрязнения), а так же зоне Пр - 1 – озеленение санитарно-защитных зон предприятий.

В восточной части квартала расположены здания и сооружения соответствующие по виду разрешенного использования территориальной зоне П – 2 – зона предприятий III класса (выделена для обеспечения правовых условий формирования коммунально-производственных предприятий не выше III класса (СЗ3 – до 300 м)), П – 5 – зона предприятий IV класса (выделена для обеспечения правовых условий формирования коммунально-производственных предприятий и складских баз IV класса (СЗ3 – до 100 м), с низкими уровнями шума и загрязнения), а так же зоне Ц – 6 – зоны центров промышленно-коммунальных районов (Зона центра деловой, производственной и коммерческой активности промышленных районов выделена для обеспечения правовых условий формирования центров с широким спектром обслуживающих и коммерческих функций).

С южной части квартала расположены здания и сооружения соответствующие по виду разрешенного использования территориальной зоне П – 2 – зона предприятий III класса (выделена для обеспечения правовых условий формирования коммунально-производственных предприятий не выше III класса (СЗ3 – до 300 м)); П – 5 – зона коммунальных объектов (выделена для обеспечения правовых условий формирования коммунальных предприятий и складских баз V класса (СЗ3 – 50 м), с низкими уровнями шума и загрязнения); Ц – 6 – зоны центров промышленно-коммунальных районов (Зона центра деловой, производственной и коммерческой активности промышленных районов выделена для обеспечения правовых условий формирования центров с широким спектром обслуживающих и коммерческих функций); а так же зона Ц – 2 – зона центра жилого района (Зона центра обслуживания и коммерческой активности местного значения выделена для обеспечения правовых условий формирования местных (локальных) центров с широким спектром коммерческих и обслуживающих функций, ориентированных на удовлетворение повседневных и периодических потребностей населения. Помимо объектов местного уровня в данной зоне могут быть размещены объекты федерального, регионального и общегородского значений.

1) Перечень и сведения о площади образуемых земельных участков:

Обозначение образуемого участка	Площадь образуемого участка	Вид разрешенного использования
- земельный участок с условным номером ЗУ1, по адресу Российская Федерация, Алтайский край, г. Рубцовск, тракт Рабочий, 20; образован путем перераспределения с землями МО (исходный ЗУ с кадастровым номером 22:70:010303:502, Российская Федерация, Алтайский край, г. Рубцовск, тракт Рабочий, 20)	2908	Для нежилого здания механического цеха
- земельный участок с условным номером ЗУ2, по адресу Российская Федерация, Алтайский край, г. Рубцовск, тракт Рабочий, 20Д; образован путем перераспределения с землями МО (исходный ЗУ с кадастровым номером 22:70:010303:667, Российская Федерация, Алтайский край, г. Рубцовск, тракт Рабочий, 20Д)	3593	Строительная промышленность

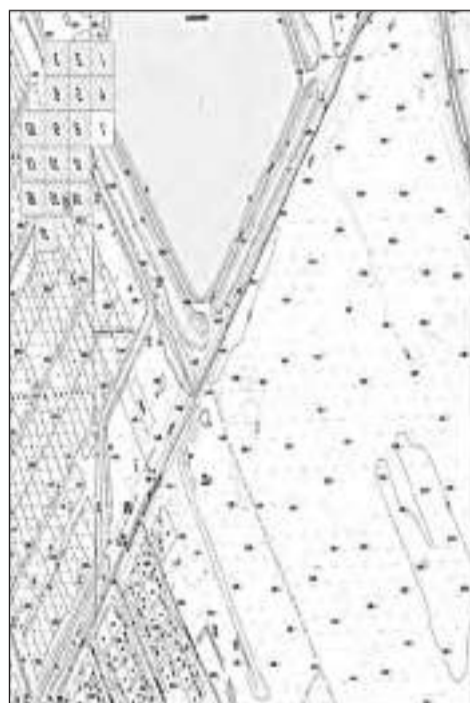
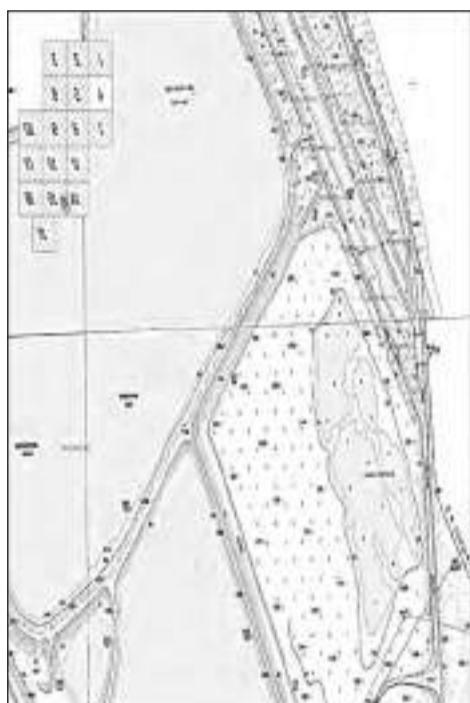
Все земельные участки относятся к категории земель – земли населенных пунктов. Вид разрешенного использования преобразуемых земельных участков указан в соответствии с видом исходных участков по данным государственного кадастра недвижимости в соответствии с ч. 3 ст.11.2 Земельного Кодекса РФ. Земельные участки, сформированные настоящим проектом, определены для их оформления и признания объектами недвижимости в установленном законом порядке.

2) Экспликация существующих (сохраняемых) земельных участков

27	22:70:010303:46	Местоположение установлено относительно ориентира, расположенного в границах участка. Ориентир стрелковый тир. Почтовый адрес ориентира: Российская Федерация, Алтайский край, г. Рубцовск, ул. Тракторная, 21	Для обслуживания сооружения - стрелковый тир	618 +/-9	---
28	22:70:010303:49	Местоположение установлено относительно ориентира, расположенного в границах участка. Ориентир спортивный зал. Почтовый адрес ориентира: Российская Федерация, Алтайский край, г. Рубцовск, ул. Тракторная, дом 21	Для обслуживания здания спортивного зала	1175 +/-12	Собственность публично правовых образований
29	22:70:010303:50	Российская Федерация, Алтайский край, г. Рубцовск, ул. Тракторная, дом 21	Для обслуживания зданий гаража со складом ХТЦ, блока гаражей с ремонтными мастерскими ХТЦ (вид разрешенного использования - гаражи)	6017 +/-27	Собственность публично правовых образований
30	22:70:010303:52	Российская Федерация, Алтайский край, г. Рубцовск, ул. Тракторная, дом 21	Для обслуживания двухэтажного здания - чугунолитейного цеха	8001 +/-31	Собственность публично правовых образований
31	22:70:010303:54	Местоположение установлено относительно ориентира, расположенного в границах участка. Ориентир здание ЦКС - ДОЦ. Почтовый адрес ориентира: Российская Федерация, Алтайский край, г. Рубцовск, ул. Тракторная, дом 21	Для обслуживания зданий ЦКС - ДОЦ (1-я очередь) и ЦКС - участок РСГ	3895 +/-22	Собственность публично правовых образований
32	22:70:010303:55	Местоположение установлено относительно ориентира, расположенного в границах участка. Ориентир клуб. Почтовый адрес ориентира: Российская Федерация, Алтайский край, г. Рубцовск, ул. Тракторная, дом 21	Для обслуживания здания клуба	2697 +/-18	Собственность публично правовых образований
33	22:70:010303:56	Местоположение установлено относительно ориентира, расположенного в границах участка. Ориентир здание гаража. Почтовый адрес ориентира: Российская Федерация, Алтайский край, г. Рубцовск, ул. Тракторная, дом 23а	Для нежилых зданий мастерской и гаража	10653 +/-36	Собственность публично правовых образований
34	22:70:010303:58 (входит в единое землепользование 22:70:000000:23)	край Алтайский, г. Рубцовск, ул. Арычная, дом 8	Для эстакады	5	---
35	22:70:010303:59 (входит в единое землепользование 22:70:000000:23)	край Алтайский, г. Рубцовск, ул. Арычная, дом 8	Для эстакады	5	---
36	22:70:010303:61	Местоположение установлено относительно ориентира, расположенного в границах участка. Ориентир здание фабрики. Почтовый адрес ориентира: Российская Федерация, Алтайский край, г. Рубцовск, ул. Тракторная, дом 17	Для обслуживания фабрики по производству швейных изделий с магазином непродовольственных товаров	3031 +/-19	Собственность публично правовых образований
37	22:70:010303:62	Российская Федерация, Алтайский край, г. Рубцовск, в 150 метрах на северо-восток от здания проходной по Рабочему тракту, 22	Для обслуживания объектов недвижимости производственного назначения	4396 +/-23	---
38	22:70:010303:63	Местоположение установлено относительно ориентира, расположенного в границах участка. Ориентир здание проходной. Почтовый адрес ориентира: Российская Федерация, Алтайский край, г. Рубцовск, тракт Рабочий, дом 22	Для обслуживания объектов недвижимости производственного назначения	6138 +/-27	---
39	22:70:010303:68 (входит в единое землепользование 22:70:010303:99)	край Алтайский, г. Рубцовск, в 9 метрах на юг от корпуса № 7 механического цеха № 2 по ул. Тракторной, 21	Для территории совместного пользования	858 +/-10	---
40	22:70:010303:70	Российская Федерация, Алтайский край, г. Рубцовск, ул. Тракторная, 21Г	Для обслуживания здания склада ПДО	2135 +/-16	Частная собственность
41	22:70:010303:71 (входит в единое землепользование 22:70:010303:98)	Местоположение установлено относительно ориентира, расположенного в границах участка. Ориентир склад газобаллонов. Почтовый адрес ориентира: Российская Федерация, Алтайский край, г. Рубцовск, ул. Тракторная, дом 21	Для обслуживания зданий - АХО-склада газобаллонов, складского корпуса № 4	2074 +/-16	---
42	22:70:010303:77	Российская Федерация, Алтайский край, г. Рубцовск, в 28 метрах на юг от магазина «Уралочка» по ул. Тракторной, 21	Для обслуживания здания охраны	72 +/-3	Собственность публично правовых образований
43	22:70:010303:79	Местоположение установлено относительно ориентира, расположенного в границах участка. Ориентир здание Венгерского склада. Почтовый адрес ориентира: Российская Федерация, Алтайский край, г. Рубцовск, ул. Тракторная, дом 21	Для обслуживания здания М-5 - Венгерский сборный склад с бытовыми помещениями	2702 +/-18	---
44	22:70:010303:81	Российская Федерация, Алтайский край, г. Рубцовск, ул. Тракторная, дом 21	Для обслуживания здания механического цеха № 3 - блок № 5, 5а - цех литья под давлением	16267 +/-52	---
45	22:70:010303:82	Российская Федерация, Алтайский край, г. Рубцовск, в 17 метрах на восток от деревообрабатывающего цеха по ул. Тракторной, 21	Для обслуживания железнодорожного пути	1015 +/-11	---
46	22:70:010303:83	Местоположение установлено относительно ориентира, расположенного в границах участка. Ориентир здание инженерного корпуса. Почтовый адрес ориентира: Российская Федерация, Алтайский край, г. Рубцовск, ул. Тракторная, дом 21	Для обслуживания промышленных объектов	4983 +/-25	---
47	22:70:010303:84 (входит в единое землепользование 22:70:010303:98)	Местоположение установлено относительно ориентира, расположенного в границах участка. Ориентир склад газобаллонов. Почтовый адрес ориентира: Российская Федерация, Алтайский край, г. Рубцовск, ул. Тракторная, дом 21	Для обслуживания зданий - АХО-склада газобаллонов, складского корпуса № 4	3853 +/-22	---
48	22:70:010303:85 (входит в единое землепользование 22:70:010303:98)	Местоположение установлено относительно ориентира, расположенного в границах участка. Ориентир склад газобаллонов. Почтовый адрес ориентира: Российская Федерация, Алтайский край, г. Рубцовск, ул. Тракторная, дом 21	Для обслуживания зданий - АХО-склада газобаллонов, складского корпуса № 4	15 +/-1	---
49	22:70:010303:86 (входит в единое землепользование 22:70:010303:98)	Местоположение установлено относительно ориентира, расположенного в границах участка. Ориентир склад газобаллонов. Почтовый адрес ориентира: Российская Федерация, Алтайский край, г. Рубцовск, ул. Тракторная, дом 21	Для обслуживания зданий - АХО-склада газобаллонов, складского корпуса № 4	5177 +/-25	---
50	22:70:010303:87	Российская Федерация, Алтайский край, г. Рубцовск, в 29 метрах на запад от механического цеха № 1 по ул. Тракторной, 21	Для обслуживания объекта производственного назначения	6048 +/-27	Собственность публично правовых образований
51	22:70:010303:89	край Алтайский, г. Рубцовск, в 1,5 метрах на запад от деревоотделочного цеха по ул. Тракторной, 21	Для обслуживания сооружения АХО - погрузочно-разгрузочная площадка УМТС с железнодорожными подъездными путями	4095 +/-22	---
52	22:70:010303:90 (входит в единое землепользование 22:70:010303:89)	край Алтайский, г. Рубцовск, в 1,5 метрах на запад от деревоотделочного цеха по ул. Тракторной, 21	Для обслуживания сооружения АХО - погрузочно-разгрузочная площадка УМТС с железнодорожными подъездными путями	712 +/-9	---
53	22:70:010303:91 (входит в единое землепользование 22:70:010303:89)	край Алтайский, г. Рубцовск, в 1,5 метрах на запад от деревоотделочного цеха по ул. Тракторной, 21	Для обслуживания сооружения АХО - погрузочно-разгрузочная площадка УМТС с железнодорожными подъездными путями	1102 +/-12	---
54	22:70:010303:92 (входит в единое землепользование 22:70:010303:89)	край Алтайский, г. Рубцовск, в 1,5 метрах на запад от деревоотделочного цеха по ул. Тракторной, 21	Для обслуживания сооружения АХО - погрузочно-разгрузочная площадка УМТС с железнодорожными подъездными путями	2280 +/-17	---
55	22:70:010303:93	Российская Федерация, Алтайский край, г. Рубцовск, ул. Тракторная, дом 21	Для обслуживания здания магазина «Уралочка»	846 +/-10	Собственность публично правовых образований
56	22:70:010303:94	Российская Федерация, Алтайский край, г. Рубцовск, ул. Тракторная, дом 21	Для обслуживания части здания бытового корпуса М-1 блок-3, нежилого помещения в здании механического цеха № 1 - блок 1 с механизированным складом и станцией пожаротушения	12246 +/-39	Собственность публично правовых образований
57	22:70:010303:97	Российская Федерация, Алтайский край, г. Рубцовск, ул. Тракторная, дом 21	Для обслуживания части здания бытового корпуса М-1 - блок-1	891 +/-10	Собственность публично правовых образований
58	22:70:010303:98	Местоположение установлено относительно ориентира, расположенного в границах участка. Ориентир склад газобаллонов. Почтовый адрес ориентира: край Алтайский, г. Рубцовск, ул. Тракторная, дом 21	Для обслуживания зданий - АХО-склада газобаллонов, складского корпуса № 4	11119 +/-37	---
59	22:70:010303:99	край Алтайский, г. Рубцовск, в 9 метрах на юг от корпуса № 7 механического цеха № 2 по ул. Тракторной, 21	Для территории совместного пользования	9216 +/-40	---
60	22:70:010303:100 (входит в единое землепользование 22:70:010303:99)	край Алтайский, г. Рубцовск, в 9 метрах на юг от корпуса № 7 механического цеха № 2 по ул. Тракторной, 21	Для территории совместного пользования	775 +/-10	---
61	22:70:010303:101 (входит в единое землепользование 22:70:010303:99)	край Алтайский, г. Рубцовск, в 9 метрах на юг от корпуса № 7 механического цеха № 2 по ул. Тракторной, 21	Для территории совместного пользования	1034 +/-11	---
62	22:70:010303:102 (входит в единое землепользование 22:70:010303:99)	край Алтайский, г. Рубцовск, в 9 метрах на юг от корпуса № 7 механического цеха № 2 по ул. Тракторной, 21	Для территории совместного пользования	6549 +/-35	---
63	22:70:010303:104	Алтайский край, г. Рубцовск, ул. Тракторная, 17	Для обслуживания промышленных объектов	567473 +/-264	Собственность публично правовых образований
64	22:70:010303:105 (входит в единое землепользование 22:70:010303:104)	Алтайский край, г. Рубцовск, ул. Тракторная, 17	Для обслуживания промышленных объектов	457497 +/-237	---
65	22:70:010303:106 (входит в единое землепользование 22:70:010303:104)	Алтайский край, г. Рубцовск, ул. Тракторная, 17	Для обслуживания промышленных объектов	109976 +/-116	---
66	22:70:010303:107	Российская Федерация, Алтайский край, г. Рубцовск, Рабочий тракт, 24А	Для гаражей	2800 +/-19	---
67	22:70:010303:109	Местоположение установлено относительно ориентира, расположенного в границах участка. Ориентир заводоуправление. Почтовый адрес ориентира: Российская Федерация, Алтайский край, г. Рубцовск, ул. Тракторная, дом 17	Для обслуживания промышленных объектов	7091 +/-29	Собственность публично правовых образований
68	22:70:010303:110	Российская Федерация, Алтайский край, Городской округ город Рубцовск, г. Рубцовск, ул. Тракторная, участок 17м	Для обслуживания здания инженерного корпуса	4160 +/-23	Собственность публично правовых образований

95	22:70:010303:146	Местоположение установлено относительно ориентира, расположенного в границах участка. Почтовый адрес ориентира: Российская Федерация, Алтайский край, г. Рубцовск, ул. Тракторная, дом 21	Для обслуживания здания станции оборотного водоснабжения (вид разрешенного использования - промышленный объект)	3786 +/-22	Собственность публично правовых образований
96	22:70:010303:147	Местоположение установлено относительно ориентира, расположенного в границах участка. Почтовый адрес ориентира: Российская Федерация, Алтайский край, г. Рубцовск, ул. Тракторная, дом 21	Для обслуживания здания станции нейтрализации (вид разрешенного использования - промышленный объект)	2314 +/-17	Собственность публично правовых образований
97	22:70:010303:150	Российская Федерация, Алтайский край, г. Рубцовск, в 46 метрах севернее жилого дома № 82 по ул. Мечникова	Для временного размещения торгового павильона по продаже продовольственных товаров	86 +/-3	Собственность публично правовых образований
98	22:70:010303:154	Местоположение установлено относительно ориентира, расположенного в границах участка. Почтовый адрес ориентира: Российская Федерация, Алтайский край, г. Рубцовск, ул. Тракторная, на земельном участке расположено здание № 21 - склада	Для обслуживания здания склада	1303 +/-13	Собственность публично правовых образований
99	22:70:010303:155	Российская Федерация, Алтайский край, Городской округ город Рубцовск, г. Рубцовск, ул. Тракторная, участок 21и	Для обслуживания здания - ЭСЦ - корпус № 3 со встроеной вентиляцией	3727 +/-21	---
100	22:70:010303:158	Российская Федерация, Алтайский край, г. Рубцовск, ул. Тракторная, 17, по улицам: Тракторная, Федоренко, Тихвинская, Мира, Московская, Комсомольская, Сергея Блынского, Новосибирская, пер. Садовый, Крупской, Добродомова, Революционная, Линейная, Сельмашская	Для обслуживания автоматической телефонной станции с отходящими магистральными телефонными сетями	2920 +/-19	---
101	22:70:010303:160	Российская Федерация, Алтайский край, г. Рубцовск, в 50 метрах на северо-восток от здания ЦРЗ - ФСО склад цемента по ул. Тракторной, 21	Для обслуживания здания ЦРЗ - деревообделочного цеха	2463 +/-17	Собственность публично правовых образований
102	22:70:010303:161	Местоположение установлено относительно ориентира, расположенного в границах участка. Почтовый адрес ориентира: Российская Федерация, Алтайский край, г. Рубцовск, на земельном участке расположено здание № 21 - ЦРЗ-ФСО склад цемента	Для обслуживания здания ЦРЗ - ФСО склад цемента	552 +/-8	Собственность публично правовых образований
103	22:70:010303:164	Российская Федерация, Алтайский край, г. Рубцовск, тракт Рабочий, 186	Объекты придорожного сервиса	1184 +/-12	Собственность публично правовых образований
104	22:70:010303:165	Российская Федерация, Алтайский край, г. Рубцовск, в 80 метрах северо-западнее здания №20 по Рабочему тракту	Для строительства здания склада строительных материалов	1480 +/-13	Собственность публично правовых образований
105	22:70:010303:166	Российская Федерация, Алтайский край, г. Рубцовск, в 100 метрах юго-западнее здания № 20 по Рабочему тракту	Для обслуживания производственной территории	1031 +/-11	---
106	22:70:010303:167	Российская Федерация, Алтайский край, г. Рубцовск, в 80 метрах юго-западнее здания № 20 по Рабочему тракту	Для обслуживания производственной территории	988 +/-11	---
107	22:70:010303:168	Российская Федерация, Алтайский край, г. Рубцовск, Рабочий тракт, 20	Для обслуживания производственной территории	5105 +/-25	Собственность публично правовых образований
108	22:70:010303:169	Российская Федерация, Алтайский край, г. Рубцовск, Рабочий тракт, 18 А	Для строительства здания станции технического обслуживания легковых автомобилей	1265 +/-12	Собственность публично правовых образований
109	22:70:010303:170	Российская Федерация, Алтайский край, г. Рубцовск, ул. Тракторная, 21	Для обслуживания здания канализационной станции	207 +/-5	Собственность публично правовых образований
110	22:70:010303:171	Российская Федерация, Алтайский край, г. Рубцовск, ул. Тракторная, 21	Для обслуживания здания проходной и АХО-табельной	2118 +/-16	Собственность публично правовых образований
111	22:70:010303:282	Местоположение установлено относительно ориентира, расположенного за пределами участка. Ориентир здание гаража. Участок находится примерно в 25 м от ориентира по направлению на запад. Почтовый адрес ориентира: Российская Федерация, Алтайский край, г. Рубцовск, Рабочий тракт, 20	Для обслуживания промышленных объектов	1579 +/-14	Собственность публично правовых образований
112	22:70:010303:283	Местоположение установлено относительно ориентира, расположенного за пределами участка. Ориентир здание гаража. Участок находится примерно в 100 м от ориентира по направлению на юго-запад. Почтовый адрес ориентира: Российская Федерация, Алтайский край, г. Рубцовск, Рабочий тракт, 20	Для участка общего пользования	2243 +/-17	Собственность публично правовых образований
113	22:70:010303:284	Российская Федерация, Алтайский край, г. Рубцовск, Рабочий тракт, 20	Для обслуживания здания локомотивного депо	1162 +/-12	Частная собственность
114	22:70:010303:285	Российская Федерация, Алтайский край, г. Рубцовск, Рабочий тракт, 20	Для обслуживания здания гаража	1569 +/-14	Частная собственность
115	22:70:010303:287	Российская Федерация, Алтайский край, г. Рубцовск, ул. Тракторная, 17	Для обслуживания промышленных объектов	1874925 +/-541	---
116	22:70:010303:291	Российская Федерация, Алтайский край, г. Рубцовск, ул. Павлова, 81	для здания неотапливаемого склада № 2 (вид разрешенного использования - промышленный объект)	2713 +/-18	Собственность публично правовых образований
117	22:70:010303:297	Местоположение установлено относительно ориентира, расположенного за пределами участка. Ориентир здание. Участок находится примерно в 51 метре от ориентира по направлению на юг. Почтовый адрес ориентира: Российская Федерация, Алтайский край, г. Рубцовск, ул. Мечникова, 88	Для строительства двухэтажного административного здания	2028 +/-16	---
118	22:70:010303:298	Местоположение установлено относительно ориентира, расположенного за пределами участка. Ориентир здание склада. Участок находится примерно в 175 м от ориентира по направлению на юго-восток. Почтовый адрес ориентира: Российская Федерация, Алтайский край, г. Рубцовск, ул. Павлова, 81	Для временного обслуживания открытого склада сыпучих материалов	1702 +/-14	Собственность публично правовых образований
119	22:70:010303:305	Местоположение установлено относительно ориентира, расположенного за пределами участка. Ориентир дом. Участок находится примерно в 100 м от ориентира по направлению на запад. Почтовый адрес ориентира: Российская Федерация, Алтайский край, г. Рубцовск, ул. Тракторная, 84	Для временного обслуживания торгового киоска	26 +/-2	Собственность публично правовых образований
120	22:70:010303:490	Местоположение установлено относительно ориентира, расположенного за пределами участка. Ориентир колерный цех. Участок находится примерно в 25 м. от ориентира по направлению на восток. Почтовый адрес ориентира: Российская Федерация, Алтайский край, г. Рубцовск, ул. Тракторная, 20	Промышленный объект	1021 +/-11	Частная собственность
121	22:70:010303:491	Местоположение установлено относительно ориентира, расположенного за пределами участка. Ориентир здание ОТК. Участок находится примерно в 40 м от ориентира по направлению на юго-восток. Почтовый адрес ориентира: Российская Федерация, Алтайский край, г. Рубцовск, ул. Тракторная, 21	Для временного размещения некоммерческой автомобильной стоянки	1774 +/-15	---
122	22:70:010303:498	Российская Федерация, Алтайский край, г. Рубцовск, в 32 метрах севернее территории по Рабочему тракту, 186	Для строительства здания станции технического обслуживания легковых автомобилей	1273 +/-12	Собственность публично правовых образований
123	22:70:010303:499	Местоположение установлено относительно ориентира, расположенного за пределами участка. Ориентир здание ГСК-22. Участок находится примерно в 80 м от ориентира по направлению на северо-восток. Почтовый адрес ориентира: Российская Федерация, Алтайский край, г. Рубцовск, тракт Рабочий	Для временного размещения открытого склада листового и прокатного металла	8405 +/-32	---
124	22:70:010303:500	Местоположение установлено относительно ориентира, расположенного за пределами участка. Ориентир здание колерного цеха. Участок находится примерно в 40 м от ориентира по направлению на север. Почтовый адрес ориентира: Российская Федерация, Алтайский край, г. Рубцовск, тракт Рабочий, 20	Для строительства здания крытой автостоянки	620 +/-9	Собственность публично правовых образований
125	22:70:010303:501	Местоположение установлено относительно ориентира, расположенного за пределами участка. Ориентир здание механического цеха. Участок находится примерно в 60 м от ориентира по направлению на восток. Почтовый адрес ориентира: Российская Федерация, Алтайский край, г. Рубцовск, тракт Рабочий, 20	Для нежилого здания механического цеха	2864 +/-19	Частная собственность
127	22:70:010303:505	Местоположение установлено относительно ориентира, расположенного за пределами участка. Ориентир здание. Участок находится примерно в 30 м от ориентира по направлению на юго-запад. Почтовый адрес ориентира: Российская Федерация, Алтайский край, г. Рубцовск, ул. Павлова, 79	Для временного размещения открытого склада выставочных образцов готовой продукции	1092 +/-12	---
128	22:70:010303:506 (Граница участка многоконтурная. Количество контуров - 4)	Местоположение установлено относительно ориентира, расположенного за пределами участка. Ориентир здание. Участок находится примерно в 143 м от ориентира по направлению на северо-запад. Почтовый адрес ориентира: Российская Федерация, Алтайский край, г. Рубцовск, ул. Павлова, 79	Для временного обслуживания высоковольтной линии ВЛ-6кВ	4 +/-1	Собственность публично правовых образований
129	22:70:010303:508	Российская Федерация, Алтайский край, г. Рубцовск, ул. Тракторная, 17В	Для обслуживания сооружения золошлакоотвала (карта №1)	205763 +/-159	---
130	22:70:010303:510	Российская Федерация, Алтайский край, г. Рубцовск, ул. Тракторная, 17	Для обслуживания здания подстанции	3524 +/-21	Собственность публично правовых образований
131	22:70:010303:511	Российская Федерация, Алтайский край, г. Рубцовск, ул. Тракторная, 17	Для обслуживания здания паровозного депо ОПЖДТ	1725 +/-15	Собственность публично правовых образований
132	22:70:010303:512	Российская Федерация, Алтайский край, г. Рубцовск, ул. Тракторная, 17	Для обслуживания железнодорожных путей	13859 +/-41	Собственность публично правовых образований
133	22:70:010303:513	Местоположение установлено относительно ориентира, расположенного за пределами участка. Ориентир здание заводоуправления. Участок находится примерно в 272 м от ориентира по направлению на запад. Почтовый адрес ориентира: Российская Федерация, Алтайский край, г. Рубцовск, ул. Тракторная, 17	Для обслуживания промышленных объектов	8383 +/-32	---
134	22:70:010303:514	Российская Федерация, Алтайский край, г. Рубцовск, ул. Тракторная, 17	Для обслуживания промышленных объектов	11388 +/-37	Собственность публично правовых образований
135	22:70:010303:515	Российская Федерация, Алтайский край, г. Рубцовск, ул. Тракторная, 17	Для обслуживания промышленного здания	33077 +/-69	Собственность публично правовых образований
136	22:70:010303:517	Российская Федерация, Алтайский край, г. Рубцовск, ул. Тракторная, 17	Для обслуживания трансформаторной подстанции 109	412 +/-7	Собственность публично правовых образований
137	22:70:010303:518	Российская Федерация, Алтайский край, г. Рубцовск, ул. Тракторная, 17	Для обслуживания производственного здания ОТО	2031 +/-16	Собственность публично правовых образований
138	22:70:010303:519	Местоположение установлено относительно ориентира, расположенного за пределами участка. Ориентир здание заводоуправления. Участок находится примерно в 35 м от ориентира по направлению на юг. Почтовый адрес ориентира: Российская Федерация, Алтайский край, г. Рубцовск, ул. Тракторная, 17	Для обслуживания промышленных объектов	1992 +/-16	---
139	22:70:010303:520	Местоположение установлено относительно ориентира, расположенного за пределами участка. Ориентир здание заводоуправления. Участок находится примерно в 38 м от ориентира по направлению на запад. Почтовый адрес ориентира: Российская Федерация, Алтайский край, г. Рубцовск, ул. Тракторная, 17	Для обслуживания промышленных объектов	4875 +/-24	---
140	22:70:010303:521	Российская Федерация, Алтайский край, г. Рубцовск, ул. Тракторная, 17	Для обслуживания здания ВЭС	2796 +/-19	Собственность публично правовых образований
141	22:70:010303:522	Российская Федерация, Алтайский край, г. Рубцовск, ул. Тракторная, участок 17И	Объекты гаражного назначения	815 +/-10	---
142	22:70:010303:523	Российская Федерация, Алтайский край, г. Рубцовск, ул. Тракторная, 17	Для обслуживания здания проходной конторы центральной	369 +/-7	---
143	22:70:010303:524	Российская Федерация, Алтайский край, г. Рубцовск, ул. Тракторная, 17Ж	Для обслуживания здания участка вентиляции	1743 +/-15	Собственность публично правовых образований
144	22:70:010303:525	Российская Федерация, Алтайский край, г. Рубцовск, ул. Тракторная, 17	Для обслуживания части здания пристройки ЦСМА	9544 +/-34	Собственность публично правовых образований

145	22:70:010303:526	Российская Федерация, Алтайский край, Городской округ город Рубцовск, г. Рубцовск, ул. Тракторная, участок 17п	Для реконструкции здания караульного помещения под здание мотеля	2934 +/-19	---
146	22:70:010303:527	Российская Федерация, Алтайский край, г. Рубцовск, ул. Тракторная, 17	Для обслуживания здания гаража для легковых машин	6594 +/-28	Собственность публично правовых образований
147	22:70:010303:528	Российская Федерация, Алтайский край, г. Рубцовск, ул. Тракторная, 17	Для обслуживания гаража	22499 +/-52	---
148	22:70:010303:529	Российская Федерация, Алтайский край, Городской округ город Рубцовск, г. Рубцовск, ул. Тракторная, участок 17н	Для обслуживания здания склада ЦБТ	575 +/-8	Собственность публично правовых образований
149	22:70:010303:530 (Граница участка многоконтурная. Количество контуров - 7)	Российская Федерация, Алтайский край, г. Рубцовск, ул. Тракторная, 17	Для обслуживания кабельной трассы от ГПП-1 до ГПП-2 протяженностью 924 кв.м	7365 +/-30	Собственность публично правовых образований
150	22:70:010303:531 (Граница участка многоконтурная. Количество контуров - 2)	Российская Федерация, Алтайский край, г. Рубцовск, ул. Тракторная, 17	Для обслуживания железнодорожных путей	17731 +/-47	Собственность публично правовых образований
151	22:70:010303:532	Местоположение установлено относительно ориентира, расположенного за пределами участка. Ориентир здание заводоуправления. Участок находится примерно в 534 м от ориентира по направлению на юго-восток. Почтовый адрес ориентира: Российская Федерация, Алтайский край, г. Рубцовск, ул. Тракторная, 17	Для обслуживания промышленных объектов	9280 +/-34	---
152	22:70:010303:533	Местоположение установлено относительно ориентира, расположенного за пределами участка. Ориентир здание заводоуправления. Участок находится примерно в 223 м от ориентира по направлению на север. Почтовый адрес ориентира: Российская Федерация, Алтайский край, г. Рубцовск, ул. Тракторная, 17	Для обслуживания промышленных объектов	896 +/-10	---
153	22:70:010303:534	Местоположение установлено относительно ориентира, расположенного за пределами участка. Ориентир здание заводоуправления. Участок находится примерно в 205 м от ориентира по направлению на запад. Почтовый адрес ориентира: Российская Федерация, Алтайский край, г. Рубцовск, ул. Тракторная, 17	Для обслуживания промышленных объектов	11600 +/-38	---
154	22:70:010303:535	Российская Федерация, Алтайский край, г. Рубцовск, ул. Тракторная, 17	Для обслуживания здания сдаточного цеха	47030 +/-76	Собственность публично правовых образований
155	22:70:010303:536	Российская Федерация, Алтайский край, г. Рубцовск, ул. Тракторная, 17Г	Для обслуживания промышленных объектов	24888 +/-55	---
156	22:70:010303:542	Российская Федерация, Алтайский край, г. Рубцовск, в 110 метрах северо-западнее здания по Рабочему тракту, 12	Для строительства здания станции техобслуживания с автомойкой на 2 поста и здания склада строительных материалов	2502 +/-18	---
157	22:70:010303:543	Российская Федерация, Алтайский край, г. Рубцовск, в 65 метрах северо-восточнее жилого дома по ул. Чапаева, 61	Для строительства административно-торгового здания	2970 +/-19	---
158	22:70:010303:544	Российская Федерация, Алтайский край, г. Рубцовск, Рабочий тракт, 10	для реконструкции здания бытовых помещений инструментально-производственного корпуса под здание многофункционального использования с квартирами на верхних этажах и размещением на первых этажах объектов делового, культурного, обслуживающего назначения	6925 +/-29	Собственность публично правовых образований
159	22:70:010303:545	Российская Федерация, Алтайский край, г. Рубцовск, ул. Тракторная, 17	Для обслуживания торгово-выставочного комплекса	67202 +/-91	Частная собственность
160	22:70:010303:546	Российская Федерация, Алтайский край, г. Рубцовск, в 145 метрах севернее здания № 12 по Рабочему тракту	Для строительства производственной базы	9080 +/-33	---
161	22:70:010303:547	Российская Федерация, Алтайский край, г. Рубцовск, северо-западнее территории по Рабочему тракту, 8	Для строительства производственной базы	5454 +/-26	---
162	22:70:010303:548	Российская Федерация, Алтайский край, г. Рубцовск, в 280 метрах юго-восточнее здания по ул. Павлова, 81	Для строительства производственного предприятия с классом опасности не выше IV, коммунально-складских объектов	55064 +/-82	---
163	22:70:010303:551	Российская Федерация, Алтайский край, г. Рубцовск, в 140 метрах юго-восточнее здания склада по ул. Павлова, 81	Для строительства здания склада	2033 +/-16	---
164	22:70:010303:558	Российская Федерация, Алтайский край, г. Рубцовск, в 35 метрах северо-восточнее здания по Рабочему тракту, 20	Для строительства административного здания и гаража	1649 +/-14	---
165	22:70:010303:559	Российская Федерация, Алтайский край, г. Рубцовск, ул. Тракторная, 23Б	Для производственной территории	44795 +/-74	Собственность публично правовых образований
166	22:70:010303:560	Российская Федерация, Алтайский край, г. Рубцовск, в 180 метрах юго-западнее земельного участка по ул. Тракторной, 23а	Для строительства подстанции 110/6 кВ	5791 +/-27	Собственность публично правовых образований
167	22:70:010303:562	Российская Федерация, Алтайский край, г. Рубцовск, Рабочий тракт, 4	Для административно-производственных зданий	249 +/-6	Собственность публично правовых образований
168	22:70:010303:563	Российская Федерация, Алтайский край, г. Рубцовск, в 60 метрах юго-западнее здания гаража по Рабочему тракту, 20	Для строительства автостоянки надземного закрытого боксового типа	3908 +/-22	Собственность публично правовых образований
169	22:70:010303:565	Российская Федерация, Алтайский край, г. Рубцовск, ул. Тракторная, 21	Для обслуживания двухэтажного здания ОТК-контрольно-измерительного цеха	2872 +/-19	Собственность публично правовых образований
170	22:70:010303:566	Российская Федерация, Алтайский край, г. Рубцовск, ул. Тракторная, д. 21	для обслуживания здания АХО овощехранилище на 200 тонн	874 +/-10	Собственность публично правовых образований
171	22:70:010303:572 (Граница участка многоконтурная. Количество контуров - 2)	Российская Федерация, Алтайский край, г. Рубцовск, в 150 метрах на юг от здания №17Б по ул. Тракторной	Для обслуживания здания механического цеха №5	83877 +/-101	---
172	22:70:010303:573	Российская Федерация, Алтайский край, г. Рубцовск, ул. Тракторная, 17Б	Для обслуживания здания механического цеха №5	10565 +/-36	Собственность публично правовых образований
173	22:70:010303:576	Российская Федерация, Алтайский край, г. Рубцовск, в 67 метрах северо-западнее здания № 12 по Рабочему тракту	Строительство складов	4676 +/-24	Собственность публично правовых образований
174	22:70:010303:585	Российская Федерация, Алтайский край, г. Рубцовск, тракт Рабочий, 4	Промышленные предприятия и коммунально-складские объекты 3 класса	6295 +/-28	---
175	22:70:010303:587	Российская Федерация, Алтайский край, г. Рубцовск, Рабочий тракт, 20	Для нежилого здания электроцеха	2477 +/-17	Собственность публично правовых образований
176	22:70:010303:593	Российская Федерация, Алтайский край, г. Рубцовск, ул. Тракторная, 21В	Для реконструкции пункта технического обслуживания автомобилей	2696 +/-18	---
177	22:70:010303:594	Российская Федерация, Алтайский край, г. Рубцовск, южнее здания по ул. Тракторной, 21В	Для открытой автостоянки	284 +/-6	---
178	22:70:010303:595	Российская Федерация, Алтайский край, г. Рубцовск, ул. Тракторная, 21Е	Для обслуживания хозяйственно-бытового здания питомника	2610 +/-18	---
179	22:70:010303:597	Российская Федерация, Алтайский край, г. Рубцовск, ул. Тракторная, 17А	Для обслуживания промышленного здания	6275 +/-28	---
180	22:70:010303:598	Российская Федерация, Алтайский край, г. Рубцовск, ул. Тракторная, 21	Для обслуживания здания - АХО - бытовой корпус № 6 (вид разрешенного использования - промышленный объект)	7798 +/-31	---
181	22:70:010303:599	Российская Федерация, Алтайский край, г. Рубцовск, ул. Тракторная, 21Д	Для одноэтажного складского здания приемки и хранения сырого молока	1007 +/-11	---
182	22:70:010303:601	Российская Федерация, Алтайский край, г. Рубцовск, ул. Тракторная, 19А	Для обслуживания здания пожарного депо	4012 +/-22	---
183	22:70:010303:641	Российская Федерация, Алтайский край, г. Рубцовск, Рабочий тракт, 20Г	Для строительства здания мастерской по изготовлению металлических конструкций	1793 +/-15	---
184	22:70:010303:644	Российская Федерация, Алтайский край, г. Рубцовск, ул. Тракторная, 21Ж	Для коммунально-производственных предприятий	72255 +/-94	---
185	22:70:010303:651 (Граница участка многоконтурная. Количество контуров - 36)	Российская Федерация, Алтайский край, г. Рубцовск, в 30 метрах на восток от ГПП-101 по ул. Тракторной, 17	Для строительства ВЛ-6кВ от ПС №101 «Алттрак-1» г. Рубцовск до ООО«ХПП «Зарница», Рубцовский район, разъезд Зарница, ул. Степная, дом 1, с ТП 6/0,4 кВ	54 +/-3	---
186	22:70:010303:659	Алтайский край, г. Рубцовск, ул. Тракторная, 17Е	Для строительства здания склада	5406 +/-26	---
187	22:70:010303:660	Алтайский край, г. Рубцовск, в 180 метрах юго-западнее земельного участка по ул. Тракторная, 23а	Для реконструкции объекта электросетевого комплекса ПС 110 кВ № 20 «Северная»	11068 +/-37	---
188	22:70:010303:666	Российская Федерация, Алтайский край, г. Рубцовск, в 35 метрах на северо-запад от здания по Рабочему тракту, 20	Для размещения одноэтажного здания магазина непродовольственных товаров	45 +/-2	---
190	22:70:010303:670	Российская Федерация, Алтайский край, г. Рубцовск, Рабочий тракт, 6А	Для строительства здания автомойки	1047 +/-11	---
191	22:70:010303:671 (Граница участка многоконтурная. Количество контуров - 2)	Российская Федерация, Алтайский край, г. Рубцовск, ул. Тракторная, 53 А	Гидротехнические сооружения - сброс из золоотстойника ПК-119	376 +/-7	---





**Администрация города Рубцовска Алтайского края
ПОСТАНОВЛЕНИЕ
17.07.2020 № 1741**

Об отмене летнего отдыха детей в загородных стационарных оздоровительных лагерях «им. Г.С.Титова», «Салют», а также в лагерях с дневным пребыванием детей на базе муниципальных общеобразовательных учреждений

В соответствии с Федеральным законом от 21.12.1994 № 68-ФЗ «О защите населения и территории от чрезвычайных ситуаций природного и техногенного характера», Федеральным законом от 30.03.1999 № 52-ФЗ «О санитарно-эпидемиологическом благополучии населения», в связи с ухудшением санитарно-эпидемиологической обстановки на территории муниципального образования город Рубцовск Алтайского края вызванной распространением новой коронавирусной инфекции (COVID-19), ПОСТАНОВЛЯЮ:

- Отменить летний отдых детей в загородных стационарных оздоровительных лагерях «им. Г.С.Титова», «Салют», а также в лагерях с дневным пребыванием детей на базе муниципальных общеобразовательных учреждений.
- Опубликовать настоящее постановление в газете «Местное время» и разместить на официальном сайте Администрации города Рубцовска Алтайского края в информационно-телекоммуникационной сети «Интернет».
- Постановления Администрации города Рубцовска Алтайского края: от 24.03.2020 № 698 «Об организации в 2020 году отдыха детей, их оздоровления и занятости»; от 03.07.2020 № 1624 «О внесении изменений в постановление Администрации города Рубцовска Алтайского края от 24.03.2020 № 698 «Об организации в 2020 году отдыха детей, их оздоровления и занятости» признать утратившими силу с даты вступления в силу настоящего постановления.
- Контроль за исполнением настоящего постановления возложить на заместителя Главы Администрации города Рубцовска Мищерина А.А.

Д. З. ФЕЛЬДМАН, Глава города Рубцовска

Извещение о проведении в 2021 году на территории Алтайского края государственной кадастровой оценки

В соответствии с Федеральным законом от 03.07.2016 № 237-ФЗ «О государственной кадастровой оценке», во исполнение распоряжения управления имущественных отношений Алтайского края от 26.06.2020 № 780 в 2021 году на территории Алтайского края будет проведена государственная кадастровая оценка земельных участков категории земель особо охраняемых территорий и объектов.

Подготовка к проведению государственной кадастровой оценки осуществляется до 1 января 2021 года. В рамках подготовительного этапа в целях сбора и обработки информации, необходимой для определения кадастровой стоимости объектов недвижимости, КГБУ «Алтайский центр недвижимости и государственной кадастровой оценки» (далее – КГБУ «АЦНГКО») осуществляет прием деклараций о характеристиках данных объектов недвижимости.

Юридические и физические лица, являющиеся правообладателями земельных участков категории земель особо охраняемых территорий и объектов, вправе представить декларацию о характеристиках соответствующего объекта недвижимости.

Форма декларации о характеристиках объекта недвижимости и порядок ее рассмотрения утверждены приказом Минэкономразвития России от 04.06.2019 № 318 «Об утверждении Порядка рассмотрения декларации о характеристиках объекта недвижимости, в том числе ее формы». Ознакомиться с формой декларации и порядком ее заполнения можно на официальном сайте управления имущественных отношений Алтайского края (altairegion-im.ru) и на сайте КГБУ «АЦНГКО» (altkadastr.ru) в разделе «Государственная кадастровая оценка».

Декларации о характеристиках объектов недвижимости принимаются следующими способами:

- Почтовым отправлением в КГБУ «АЦНГКО» по адресу: 656038 г. Барнаул, ул. Кирова, д. 25-а.
- В электронном виде на адрес электронной почты КГБУ «АЦНГКО»: altkadastr@altkadastr.ru.
- При личном обращении в КГБУ «АЦНГКО» по адресу: г. Барнаул, ул. Девятая, 7г. Время приема: понедельник – четверг с 8-00 до 17-00, пятница с 8-00 до 16-00. Внимание! Учитывайте действующие ограничительные меры на территории Алтайского края согласно указу Губернатора Алтайского края от 31.03.2020 № 44 «Об отдельных мерах по предупреждению завоза и распространения коронавирусной инфекции COVID-19» при личном обращении документы принимаются через специализированный ящик для корреспонденции, установленный в КГБУ «АЦНГКО».
- При личном обращении в КАУ «МФЦ». Адреса структурных подразделений КАУ «МФЦ», а также время приема можно уточнить на сайте www.mfc22.ru. По всем вопросам подачи (приема) деклараций необходимо обращаться КГБУ «АЦНГКО» по телефонам: 8-983-548-00-83, 8 (3852) 58-00-83, 29-04-69, 29-04-68.

**Администрация города Рубцовска Алтайского края
ПОСТАНОВЛЕНИЕ
20.07.2020 № 1742**

О плановой остановке гидроузла в 2020 году

В целях проведения ремонта оборудования гидроузла, очистных сооружений, запорной арматуры на сетях водоснабжения и канализации в соответствии с постановлением Администрации города Рубцовска Алтайского края от 30.04.2020 № 1088 «О подготовке жилищного фонда, инженерных коммуникаций и сооружений в городе Рубцовске к работе в осенне-зимний период 2020-2021 гг.», со статьей 56 Устава муниципального образования город Рубцовск Алтайского края, ПОСТАНОВЛЯЮ:

- МУП «Рубцовский водоканал» (Зазнобин Е.В.):
 - произвести остановку гидроузла на период с 06 час.00 мин. 15.08.2020 до 22 час. 00 мин. 16.08.2020;
 - организовать ремонтные работы на гидроузле, очистных сооружениях, водопроводных и канализационных сетях согласно утвержденным планам и графикам;
 - обеспечить подвоз питьевой воды к медицинским учреждениям здравоохранения города

Рубцовска по согласованию с руководителями медицинских учреждений здравоохранения;

1.4. обеспечить подвоз питьевой воды к образовательным учреждениям города Рубцовска с круглосуточным пребыванием детей;

1.5. обеспечить подвоз питьевой воды населению, согласно графику подвоза питьевой воды населению, организациям, предприятиям и дежурства на пожарных частях (ПЧ) в период остановки гидроузла с 06 час.00 мин. 15.08.2020 до 22 час.00 мин. 16.08.2020 (приложение №1);

1.6. обеспечить запас питьевой воды (не менее 6000 м3) для заправки автомобилей на пожаротушение и для нужд населения;

1.7. обеспечить дезинфекцию спецавтотранспорта, предназначенного для перевоза питьевой воды, с 09 час.00 мин. до 17 час.00 мин. 12.08.2020.

1.8. обеспечить оповещение населения и водопотребителей города Рубцовска через средства массовой информации о плановом отключении подачи холодной воды в город не менее чем за 10 рабочих дней;

1.9. обеспечить сохранность неприкосновенного пожарного запаса.

2. МУП «АвтоСпецТехника» (Балашев В.В.):

2.1. выделить 2 поливочные машины для обеспечения подвоза воды учреждениям и организациям всех форм собственности города Рубцовска согласно заявкам основных потребителей. В случаях возникновения пожара предусмотреть возможность привлечения поливочных машин для подвоза воды к объекту возгорания;

2.2. обеспечить подвоз воды к учреждениям и организациям всех форм собственности города Рубцовска (по согласованному графику) спецтранспортом, предназначенным для транспортировки питьевой воды.

3. Поручить МУП «Рубцовский водоканал» (Зазнобин Е.В.), МУП «АвтоСпецТехника» (Балашев В.В.), рекомендовать АО «Рубцовский теплоэнергетический комплекс» (Новов М.С.) обеспечить круглосуточное дежурство поливочных автомобилей при пожарных депо на весь период остановки гидроузла.

4. Рекомендовать филиалу центра гигиены и эпидемиологии в Алтайском крае в г. Рубцовске (Волков А.Ю.) провести обследование и контроль качества дезинфекции спецавтотранспорта, предназначенного для перевозки питьевой воды.

5. Предложить руководителям предприятий, учреждений и организаций всех форм собственности:

5.1. обеспечить двухсуточный запас воды для производственных нужд и противопожарных мер;

5.2. произвести ремонт и заполнение пожарных водоемов, обеспечить подъезды к пожарным водоемам;

5.3. на период остановки гидроузла организовать ремонтные работы и выполнение врезок на ведомственных сетях водопровода и канализации.

6. Рекомендовать руководителям предприятий, учреждений и организаций всех форм собственности:

6.1. обеспечить запас воды для соблюдения санитарных режимов на объекте, соблюдение правил личной гигиены.

6.2. рекомендовать предприятиям всех форм собственности, оказывающим парикмахерские услуги и услуги общественного питания, согласно требованиям п.9.15 и п.9.16 СанПиН 2.1.2.2631-10 «Санитарно-эпидемиологические требования к размещению, устройству, оборудованию, содержанию и режиму работы организаций коммунально-бытового назначения, оказывающих парикмахерские и косметические услуги» и п.3.5 СП 2.3.6.1079-01 «Санитарно-эпидемиологические требования к организациям общественного питания, изготовлению и оборотоспособности в них пищевых продуктов и продовольственного сырья», приостановить работу с 06 час.00 мин. 15.08.2020 до 22 час.00 мин. 16.08.2020.

7. Предложить руководителям предприятий, учреждений, организаций всех форм собственности, имеющим спецавтотранспорт, предназначенный для перевозки питьевой воды:

7.1. обеспечить дезинфекцию спецавтотранспорта 12.08.2020;

7.2. обеспечить проведение контроля качества дезинфекции спецавтотранспорта по адресу: г.Рубцовск, ул. Краснознаменная, 118;

7.3. получить результаты исследований питьевой воды до 14.08.2020;

7.4. осуществлять подвоз питьевой воды при наличии положительного заключения по дезинфекции спецавтотранспорта.

8. Уведомить Министерство здравоохранения Алтайского края. (Попов Д.В.) о принятии необходимых мер в медицинских учреждениях здравоохранения города Рубцовска.

9. Управлению Администрации города Рубцовска по жилищно-коммунальному хозяйству и экологии (Торгов А.С.) совместно с управляющими компаниями организовать в период остановки гидроузла ремонт запорной арматуры на водопроводных сетях жилищного фонда с предоставлением в МУП «Рубцовский водоканал» актов готовности запорной арматуры к работе в зимний период.

10. Рекомендовать управляющим компаниям представить в управление Администрации города Рубцовска по жилищно-коммунальному хозяйству и экологии график работы и план ремонта запорной арматуры до 20.07.2020.

11. Рекомендовать руководителям МУП «Центральный рынок» (Верещагин Ю.В.), Универсальная ярмарка (Горбунова Е.Н.), ОАО «Южное торговое объединение» (Стрикалова Н.В.) приостановить работу рынков с 15.08.2020 по 16.08.2020.

12. Опубликовать настоящее постановление в газете «Местное время» и разместить на официальном сайте Администрации города Рубцовска Алтайского края в информационно-телекоммуникационной сети «Интернет».

13. Контроль за исполнением настоящего постановления возложить на заместителя Главы Администрации города Рубцовска Обуховича О.Г.

Д. З. ФЕЛЬДМАН, Глава города Рубцовска

Приложение №1
к постановлению Администрации города Рубцовска Алтайского края
от 20.07.2020 № 1742

**ГРАФИК
подвоза питьевой воды населению, организациям, предприятиям и дежурства
на пожарных частях (ПЧ) в период остановки гидроузла
с 06 час.00 мин. 15.08.2020 до 22 час.00 мин. 16.08.2020**

Машины МУП «АвтоСпецТехника»	Подвоз воды
КамАЗ Е558СН (12 м.куб.)	Подвоз воды организациям, учреждениям, предприятиям
ЗИЛ О 030 КС	Подвоз воды организациям, учреждениям, предприятиям

Машины МУП «Рубцовский водоканал»	Подвоз воды
А314НЕ (5м. куб.)	Подвоз питьевой воды населению по графику: 15.08.2020, 16.08.2020 1. Стоянка по адресу: ул. Пролетарская, 42 2 (восточная сторона магазина «Мария-Ра») с 9.00 до 10.00. 2. Стоянка по адресу: пр. Ленина, 137 (северная сторона дома) с 10.30 до 11.30. 3. Стоянка по адресу: пр. Ленина, 64 (северная сторона дома) с 12.00 до 13.00. 4. Стоянка по адресу: ул. Дзержинского, 16 (северо-западный угол дома, магазин «Томский») с 13.30 до 14.30. 5. Стоянка по адресу: пересечение улиц Тихвинская-Алтайская с 15.00-16.00. 6. Стоянка по адресу: ул. Северная, 13 (с западной стороны магазина Мария-Ра) с 16.30-17.30. Дежурство на ПЧ по адресу: ул.Комсомольская, 153 с 20.00 15.08.2020 до 8.00 16.08.2020, с 20.00 16.08.2020 до 22.00 16.08.2020.
Р937РЕ (5м.куб.)	Подвоз воды организациям, учреждениям, предприятиям
А804ЕР (4,5м. куб.)	Подвоз воды организациям, учреждениям, предприятиям
Р938РЕ (5м.куб.)	ПЧ ул. Красная, 98

Машины АО «Рубцовский теплоэнергетический комплекс»	Подвоз воды
КО-515 С078ТН	ПЧ Тракторная,19

Газета «Местное время» – общественно-политическое издание. Зарегистрировано Управлением Федеральной службы по надзору в сфере связи, информационных технологий и массовых коммуникаций по Алтайскому краю и Республике Алтай (серия ПИ № ТУ22-00726 от 24 июля 2018 г.). Учредители: Администрация города Рубцовска Алтайского края, Управление печати и массовых коммуникаций Алтайского края.

№ 56 (15510) от 21 июля 2020 г. Время подписания в печать по графику в 16.00. Фактическое время выхода в печать в 16.00 (20.07.2020 г.). Подписные индексы: 50362, 50323. Тираж 500. Выходит 2 раза в неделю. Печать офсетная. Отпечатано на бумаге ОАО «Соликамскбумпром». Свободная цена.

Адрес редакции и издателя: 658200, Алтайский край, г. Рубцовск, пер. Гражданский, 33. Выпускающий редактор **Селюкова С. М.** (4-63-04); корр. **Мельникова Т. С.** (4-61-81); отдел рекламы (4-63-64); бухгалтерия (4-64-63). Адрес типографии: ИП Верясов К. П., 658200, г. Рубцовск, ул. Пролетарская, 238, кв.15.